

АКТ
государственной историко-культурной экспертизы
проекта зон охраны объекта культурного наследия регионального
значения «Братская могила советских воинов, погибших в период
Сталинградской битвы», 1942-1943 гг., 1960 г., расположенного по
адресу: Волгоградская область, Городищенский район, с. Карповка

гг. Казань, Ижевск

от 18 октября 2018 г.

Настоящий Акт государственной историко-культурной экспертизы составлен в соответствии с требованиями Федерального закона от 25.06.2002 г. № 73-ФЗ «Об объектах культурного наследия (памятниках истории и культуры) народов Российской Федерации», Положения о государственной историко-культурной экспертизе, утвержденного постановлением Правительства Российской Федерации от 15 июля 2009 г. № 569.

В соответствии с пунктом 11.2 указанного выше Положения экспертиза проводится экспертной комиссией.

Дата начала проведения экспертизы	11.10.2018 года
Дата окончания проведения экспертизы	18.10.2018 года
Место проведения экспертизы	г. Казань, г. Ижевск
Заказчик экспертизы	Муниципальное казенное учреждение «Карповский центр культуры, спорта и библиотечного обслуживания населения» (Карповское сельское поселение Городищенского муниципального района Волгоградской области), в лице директора Тимошенко Элины Валерьевны. Адрес: 403022, Волгоградская обл., Городищенский р-он, с. Карповка, улица 51 Гвардейской Дивизии, 2 А Тел.: (84468)4-71-33; E-mail centr@admkarповka.ru
Исполнители экспертизы	О.Н. Авксентьева (г. Казань), Н.П. Девятова (г. Ижевск), И.М. Нестеренко (г. Казань)

Сведения об экспертах.

Председатель экспертной комиссии:

Фамилия, имя и отчество	Нестеренко Игорь Михайлович
Образование	высшее
Специальность	историк
Ученая степень (звание)	нет
Стаж работы	29 лет
Место работы и должность	эксперт ООО «Поволжский центр историко-культурной экспертизы»
Решение уполномоченного органа по аттестации экспертов на проведение экспертизы с указанием объектов	приказ Министерства культуры Российской Федерации от 26.04.2018 № 580; -документы, обосновывающие

экспертизы	<p>изменение категории историко-культурного значения объекта культурного наследия;</p> <p>-документы, обосновывающие отнесение объекта культурного наследия к историко-культурным заповедникам, особо ценным объектам культурного наследия народов Российской Федерации либо объектам всемирного культурного и природного наследия;</p> <p><i>-проекты зон охраны объекта культурного наследия;</i></p> <p>- проектная документация на проведение работ по сохранению объектов культурного наследия</p>
------------	---------------------------------------------------------------------------------------------------------------------------------------------------------------------------------------------------------------------------------------------------------------------------------------------------------------------------------------------------------------------------------------------------------------------------------------------------------------------------------------------------------

Ответственный секретарь экспертной комиссии:

Фамилия, имя и отчество	Авксентьева Ольга Николаевна
Образование	высшее
Специальность	архитектор
Ученая степень (звание)	нет
Стаж работы	34 года
Место работы и должность	<p>эксперт ООО «Поволжский центр историко-культурной экспертизы», член Научно-методического совета по вопросам государственной охраны, сохранения, использования и популяризации объектов культурного наследия при Министерстве культуры РТ, член Градостроительного Совета при Главном архитекторе г. Казани; член Союза архитекторов Российской Федерации и Республики Татарстан</p>
Решение уполномоченного органа по аттестации экспертов на проведение экспертизы с указанием объектов экспертизы	<p>приказ Министерства культуры Российской Федерации от 14.07.2016 №1632</p> <p>- выявленные объекты культурного наследия в целях обоснования целесообразности включения данных объектов в реестр;</p> <p>- документы, обосновывающие включение объектов культурного наследия в реестр;</p> <p>- документы, обосновывающие изменение категории историко-культурного значения объекта культурного наследия;</p> <p>- документы, обосновывающие отнесение объекта культурного наследия к историко-культурным заповедникам, особо ценным объектам культурного наследия народов Российской Федерации либо объектам всемирного культурного и природного наследия;</p> <p><i>- проекты зон охраны объекта</i></p>

Член экспертной комиссии:

Фамилия, имя и отчество	Девятова Нина Павловна
Образование	высшее
Специальность	историк
Ученая степень (звание)	нет
Стаж работы	38 лет
Место работы и должность	эксперт ООО «Поволжский центр историко-культурной экспертизы», член экспертно-консультативного совета по сохранению объектов культурного наследия при Агентстве по государственной охране объектов культурного наследия Удмуртской Республики. Член Союза архитекторов России. Член Центрального совета ВОО «ВООПИиК», Председатель Президиума Совета УРО ВОО «ВООПИиК»
Решение уполномоченного органа по аттестации экспертов на проведение экспертизы с указанием объектов экспертизы	приказ Министерства культуры Российской Федерации от 14.07.2016 №1632. - выявленные объекты культурного наследия в целях обоснования целесообразности включения данных объектов в реестр; - документы, обосновывающие включение объектов культурного наследия в реестр; - документы, обосновывающие изменение категории историко-культурного значения объекта культурного наследия; - документы, обосновывающие отнесение объекта культурного наследия к историко-культурным заповедникам, особо ценным объектам культурного наследия народов Российской Федерации либо объектам всемирного культурного и природного наследия; - проекты зон охраны объекта культурного наследия; - проектная документация на проведение работ по сохранению объектов культурного наследия;

Ответственность экспертов.

Эксперты несут ответственность за достоверность сведений, изложенных в заключении экспертизы в соответствии с пунктом 19 «д», и обеспечивают выполнение пункта 17 Положения о государственной историко-культурной экспертизе, утвержденного постановлением Правительства Российской Федерации от 15.07.2009 № 569.

Экспертами при подписании акта государственной историко-культурной экспертизы, выполненного на электронном носителе в формате переносимого документа (PDF), обеспечена конфиденциальность ключа усиленной квалифицированной электронной подписи.

Отношения экспертов и Заказчика экспертизы.

Эксперты:

- не имеют родственных связей с Заказчиком экспертизы (далее - Заказчик) (его должностными лицами, работниками);
- не состоят в трудовых отношениях с Заказчиком;
- не имеют долговых или иных имущественных обязательств перед Заказчиком;
- не владеют ценными бумагами, акциями (долями участия, паями в уставных капиталах) Заказчика;
- не заинтересованы в результатах исследований и решений, вытекающих из настоящего заключения экспертизы, с целью получения выгоды в виде денег, ценностей, иного имущества, услуг имущественного характера или имущественных прав для себя или третьих лиц.

Основание для проведения экспертизы.

- Федеральный закон от 25.06.2002 № 73-ФЗ «Об объектах культурного наследия (памятниках истории и культуры) народов Российской Федерации»;
- Положение о государственной историко-культурной экспертизе, утвержденное постановлением Правительства Российской Федерации от 15.07.2009 № 569;
- Положение о зонах охраны объектов культурного наследия (памятников истории и культуры) народов Российской Федерации, утвержденное постановлением Правительства Российской Федерации от 12.09.2015 № 972;
- Закон Волгоградской области от 01.07.2009 № 1908-ОД «Об объектах культурного наследия (памятниках истории и культуры) народов Российской Федерации на территории Волгоградской области»;
- Постановление Волгоградской областной Думы «О постановку на государственную охрану памятников истории и культуры Волгоградской области» от 05.07.1997 № 62/706;
- Договоры на оказание услуг по проведению государственной историко-культурной экспертизы, заключенные между МКУ «Карповский Центр культуры, спорта и библиотечного обслуживания населения», в лице директора Тимошенко Элины Валерьевны и государственными экспертами: И.М. Нестеренко, О.Н.Авксентьевой и Н.П. Девятовой от 11.10.2018 года.

Объект экспертизы

Проектная документация «Проект зон охраны объекта культурного наследия регионального значения «Братская могила советских воинов, погибших в период Сталинградской битвы», 1942-1943 гг., 1960 г., расположенного по адресу: Волгоградская область, Городищенский район, с. Карповка» (далее - *Проект, проектная документация*).

Разработчики проекта: Гуренко Леонид Валерьевич и Ситников Александр Владимирович (далее - *Авторы проекта, разработчики*).

Заказчик проекта: Муниципальное казенное учреждение «Карповский центр культуры, спорта и библиотечного обслуживания населения» (Карповское сельское поселение Городищенского муниципального района Волгоградской области), (далее - *МКУ «Карповский Центр культуры, спорта и библиотечного обслуживания населения»*)

Цель экспертизы:

Определение соответствия требованиям законодательства Российской Федерации в области государственной охраны объектов культурного наследия в части:

- установления границ территорий зон охраны объекта культурного наследия регионального значения «Братская могила советских воинов, погибших в период Сталинградской битвы», 1942-1943 гг., 1960 г., расположенного по адресу: Волгоградская область, Городищенский район, с. Карповка;

- особых режимов использования земель и требований к градостроительным регламентам в границах территорий зон охраны объекта культурного наследия регионального значения «Братская могила советских воинов, погибших в период Сталинградской битвы», 1942-1943 гг., 1960 г., расположенного по адресу: Волгоградская область, Городищенский район, с. Карповка ,

представленных в составе проектной документации «Проект зон охраны объекта культурного наследия регионального значения «Братская могила советских воинов, погибших в период Сталинградской битвы», 1942-1943 гг., 1960 г., расположенного по адресу: Волгоградская область, Городищенский район, с. Карповка».

Перечень документов, представленных на экспертизу

Проектная документация «Проект зон охраны объекта культурного наследия регионального значения «Братская могила советских воинов, погибших в период Сталинградской битвы», 1942-1943 гг., 1960 г., расположенного по адресу: Волгоградская область, Городищенский район, с. Карповка» представлена в следующем составе:

Том 1. Исходно-разрешительная документация, включает:

Введение;

Краткая историческая справка по нормативным правовым и исходно-разрешительным документам;

Исходно-разрешительная документация;

Том 2. Материалы историко-культурных исследований по обоснованию проекта зон охраны объекта культурного наследия, включает:

Историко-архивные и историко-библиографические исследования;

Общие сведения об объекте культурного наследия;

Историческая справка, посвященная событиям, связанным с объектом культурного наследия;

Сведения о предмете охраны объекта культурного наследия;

Описание объекта культурного наследия;

Проект предмета охраны объекта культурного наследия;

Сведения о границах территории объекта культурного наследия;

Описание территории объекта культурного наследия;

Проект границ территории объекта культурного наследия;

Историко-градостроительные исследования;

Описание территории, в отношении которой проведены историко-культурные исследования в рамках проектирования в ее границах зон охраны объекта культурного наследия;

Сведения об объектах культурного наследия, выявленных объектах культурного наследия, установленных территориях и зонах охраны объектов культурного наследия, расположенных на территории предполагаемого проектирования зон охраны, в отношении которой проведены историко-культурные исследования;

Историко-градостроительная справка;

Визуальное восприятие объекта культурного наследия в окружающей его среде;
 Пояснительная записка к ландшафтно-визуальному анализу территории, в границах которой расположен объект культурного наследия и проектируются его зоны охраны;
 Историко-архитектурные исследования;
 Пояснительная записка к фрагменту историко-культурного опорного плана;
 Картографический материал;
 Ландшафтно-визуальный анализ композиционных связей объекта культурного наследия:

- схема фотофиксации;
- материалы фотофиксации;
- план-схема

Фрагмент историко-культурного плана объекта культурного наследия:

- схема фотофиксации;
- материалы фотофиксации;

Том 3. Проект зон охраны объекта культурного наследия, включает:

- Обоснование состава зон охраны объекта культурного наследия и их границ;
- Общие положения;
- Проектное зонирование охраняемых территорий;
- Состав зон охраны объекта культурного наследия и их границ;
- Пояснительная записка к проекту зон охраны объекта культурного наследия;
- Описание границ территорий зон охраны объекта культурного наследия;
- Режимы использования земель и требования к градостроительным регламентам в границах зон охраны объекта культурного наследия;

Сведения об обстоятельствах, повлиявших на процесс проведения и результаты экспертизы.

Обстоятельства, повлиявшие на процесс проведения и результаты проведения экспертизы, отсутствуют.

Сведения о проведенных исследованиях с указанием примененных методов, объема и характера выполненных работ и их результатов.

Экспертной комиссией при проведении экспертизы было осуществлено аналитическое изучение материалов проектной документации «Проект зон охраны объекта культурного наследия регионального значения «Братская могила советских воинов, погибших в период Сталинградской битвы», 1942-1943 гг., 1960 г., расположенного по адресу: Волгоградская область, Городищенский район, с. Карповка», в целях определения ее соответствия требованиям законодательства Российской Федерации в области государственной охраны объектов культурного наследия, а именно :

соответствия нормативным правовым актам в сфере государственной охраны объектов культурного наследия, градостроительства и земельных отношений;

обеспечения сохранности объектов культурного наследия в их исторической среде на сопряженной с ними территории;

научной обоснованности предлагаемых проектных решений.

В процессе экспертизы экспертами проведена следующая работа:

рассмотрены представленные Заказчиком документы и материалы, подлежащие экспертизе;

проведен сравнительный анализ всего комплекса данных (документов, материалов, информации) по объекту экспертизы;

проведены консультации со специалистами;

осуществлено обсуждение результатов проведенных исследований и проведен обмен сформированными мнениями экспертов, обобщены мнения экспертов; экспертами принято единое решение и сформулирован вывод экспертизы;

оформлены результаты экспертизы в виде акта государственной историко-культурной экспертизы.

Факты и сведения, выявленные и установленные в результате проведенных исследований.

Экспертной комиссией установлено, что Проектная документация «Проект зон охраны объекта культурного наследия регионального значения «Братская могила советских воинов, погибших в период Сталинградской битвы», 1942-1943 гг., 1960 г., расположенного по адресу: Волгоградская область, Городищенский район, с. Карповка» разработан в 2018 году авторским коллективом в составе Гуренко Леонида Валерьевича и Ситникова Александра Владимировича на основании договоров между ними и МКУ «Карповский Центр культуры, спорта и библиотечного обслуживания населения», на основании:

- *Федерального закона от 25.06.2002 № 73-ФЗ «Об объектах культурного наследия (памятниках истории и культуры) народов Российской Федерации»;* - *Градостроительного кодекса Российской Федерации от 29.12.2004 N 190-ФЗ;*

- *Положения о зонах охраны объектов культурного наследия (памятников истории и культуры) народов Российской Федерации, утвержденного постановлением Правительства Российской Федерации от 12.09.2015 № 972;*

- *Закона Волгоградской области от 01.07.2009 № 1908-ОД «Об объектах культурного наследия (памятниках истории и культуры) народов Российской Федерации на территории Волгоградской области»;*

- *приказа Министерства культуры Российской Федерации «Об утверждении требований к составлению проектов границ территорий объектов культурного наследия» от 04 июня 2015 г. № 1745и*

приказа Министерства культуры Российской Федерации «Об утверждении Порядка определения предмета охраны объекта культурного наследия, включенного в единый государственный реестр объектов культурного наследия (памятников истории и культуры) народов Российской Федерации» от 13 января 2016 г. № 28,

и не противоречит законодательству Российской Федерации об объектах культурного наследия (памятниках истории и культуры), в том числе:

- *Постановлению Правительства Российской Федерации «Об утверждении формы карты (плана) объекта землеустройства и требований к ее составлению» от 30.07.2009 №621;*

- *Порядку описания местоположения границ объектов землеустройства, утвержденному приказом Минэкономразвития России от 03.06.2011 № 267.*

- *Приказу Министерства экономического развития Российской Федерации «Об утверждении классификатора видов разрешенного использования земельных участков» от 01.09.2014 № 540;*

На момент разработки проектной документации «Проект зон охраны объекта культурного наследия регионального значения «Братская могила советских воинов, погибших в период Сталинградской битвы», 1942-1943 гг., 1960 г., расположенного по адресу: Волгоградская область, Городищенский район, с. Карповка» ГБУ «ВОНПЦ по охране памятников истории и культуры» в 2016 г., в соответствии с приказом комитета культуры Волгоградской области от 01.02.2016 № 01-20/76, осуществило, в соответствии с требованиями, установленных приказами Министерства культуры РФ от 04 июня 2015 г. № 1745 «Об утверждении требований к составлению проектов границ территорий

объектов культурного наследия» и от 13.01.2016 № 28 «Об утверждении Порядка определения предмета охраны объекта культурного наследия, включенного в единый государственный реестр объектов культурного наследия (памятников истории и культуры) народов Российской Федерации», разработку проектов предмета охраны и границы и режима использования территории объекта культурного наследия регионального «Братская могила советских воинов, погибших в период Сталинградской битвы», 1942-1943 гг., 1960 г., расположенного по адресу: Волгоградская область, Городищенский район, с. Карповка, в том числе, и в форме приказов, замечаний на данные предложения по итогам их рассмотрения не поступило, указанные выше проектные решения стали основанием для разработки границ зон охраны в отношении рассматриваемого объекта культурного наследия.

Рассмотрение предложений по установлению предмета охраны, границ и режимов использования территорий объектов культурного наследия не является предметом государственной историко-культурной экспертизы. Указанные выше сведения были приняты комиссией экспертов во внимание при рассмотрении материалов, обосновывающих установление границ зон охраны в отношении объекта культурного наследия регионального значения «Братская могила советских воинов, погибших в период Сталинградской битвы», 1942-1943 гг., 1960 г., расположенного по адресу: Волгоградская область, Городищенский район, с. Карповка.

Проект зон охраны включает обосновывающую и утверждаемую части, содержит текстовой, иллюстративный и графический материалы, последние материалы выполнены на актуализированной топосъемке. Границы территорий зон охраны объекта культурного наследия имеют текстовое и координатное описание.

Характеристика обосновывающей текстовой и графической частей Проекта (материалы историко-культурных исследований).

В процессе экспертизы использованы необходимые сведения об объекте культурного наследия регионального значения «Братская могила советских воинов, погибших в период Сталинградской битвы», 1942-1943 гг., 1960 г., расположенного по адресу: Волгоградская область, Городищенский район, с. Карповка (*далее - Объект, объект культурного наследия регионального значения, Братская могила*), представленные в исходно-разрешительной и обосновывающей части Проекта (Том 1 и Том 2 Проекта).

Иные объекты культурного наследия, выявленные объекты культурного наследия, объекты, обладающие признаками объектов культурного наследия, в границах территории проектирования отсутствуют. Проекты зон охраны ранее не разрабатывались.

Сведения об объекте культурного наследия регионального значения

«Братская могила советских воинов, погибших в период Сталинградской битвы», 1942-1943 гг., 1960 г., расположенная по адресу: Волгоградская область, Городищенский район, с. Карповка, первоначально была поставлена на государственную охрану в соответствии решением Исполнительного комитета Волгоградского областного Совета депутатов трудящихся от 15 июня 1983 г. № 16/360, постановлением Волгоградской областной Думы от 5.06.1997 № 62/706 «О постановке на государственную охрану памятников истории и культуры Волгоградской области» поставлена на государственную охрану как памятник истории и культуры местного значения (видовая принадлежность - памятник градостроительства и архитектуры); на основании пункта 3 статьи 64 Федерального закона от 25.06.2002 года №73-ФЗ «Об объектах культурного наследия (памятниках истории и культуры) народов Российской Федерации» отнесена к объектам культурного наследия регионального значения, включенным в единый государственный реестр объектов культурного наследия (памятников истории и культуры) народов

Российской Федерации (далее - Реестр), с последующей регистрацией данных об Объекте в Реестре в соответствии с требованиями указанного выше Федерального закона.

В порядке, установленном гл. IV Федерального закона № 73-ФЗ и Положением о едином государственном реестре объектов культурного наследия (памятников истории и культуры) народов Российской Федерации, утвержденным приказом Министерства культуры Российской Федерации от 03.10.2011 года № 954, сведения о регистрации объекта культурного наследия регионального значения «Братская могила советских воинов, погибших в период Сталинградской битвы», 1942-1943 гг., 1960 г., расположенного по адресу: Волгоградская область, Городищенский район, с. Карповка, в едином государственном реестре объектов культурного наследия (памятников истории и культуры) народов Российской Федерации, отсутствуют.

В отношении объекта культурного наследия регионального значения имеется следующая учетно-охранная документация (копии представлены в составе Тома 1 Проекта):

- паспорт, оформленный 21 декабря 1988 года по форме утвержденной приказом Министерства культуры СССР от 27.03.1972 № 153;
- учетная карточка от 21 декабря 1988 года по форме утвержденной приказом Министерства культуры СССР от 27.03.1972 № 153.
- учетные карточки воинского захоронения от 25.08.1991 и от 02.09. 2014 .

В отношении Братской могилы советских воинов в с. Карповка имеется две учетные карточки воинского захоронения. Первая карточка составлена Городищенским военным комиссариатом Волгоградской области 25 августа 1991 г. Согласно ей в Братской могиле погребены останки 611 человек, из которых известны имена 363. Вторая карточка подготовлена Отделом военного комиссариата Волгоградской области по Городищенскому, Дубовскому районам и г. Дубовке 2 сентября 2014 г. В соответствии с ней в могиле покоятся останки 661 человек, из которых известны имена 480 человек.

Захороненные согласно паспорту на Братскую могилу советских воинов от 21 декабря 1988 г. относились к подразделениям Красной Армии воевавших в районе села Карповка в 1942 – 1943 гг.: 96 стрелковой дивизии, 4 Танкового корпуса (45, 69 танковые бригады) 21 Армии Юго-западного фронта, 4 механизированного корпуса 51 Армии Сталинградского фронта. Могила по информации из паспорта от 21 декабря 1988 г. была устроена в 1960 г. у Карповского сельского клуба на берегу реки Карповка, рядом с руинами православного храма первоверховных апостолов Петра и Павла (впоследствии он был восстановлен, является объектом культурного наследия регионального значения). Она была сформирована из перенесенных в нее отдельных воинских захоронений, находившихся ранее в окрестностях населенного пункта.

Первоначально на могиле был воздвигнут типовой бетонный обелиск с квадратным основанием, завершенный пирамидой на трехступенчатом квадратном в плане постаменте. На лицевой грани обелиска имелось рельефное изображение пятиконечной звезды, под ним по центру посвятельная надпись в 7 строк контррельефными буквами:

*«ВЕЧНАЯ СЛАВА
ГЕРОЯМ,
ПАВШИМ В БОЯХ
ЗА СВОБОДУ
И НЕЗАВИСИМОСТЬ
НАШЕЙ РОДИНЫ
1942-1943 гг.».*

Ниже надписи находился рельефный круглый медальон с лицевым изображением медали «За оборону Сталинграда», обрамленный полотнищами знамен на древках, оконченных

пиковидными флаштоками (по 2 слева и справа от медальона). Надгробие имело вид прямоугольного абриса сформированного из кирпича.

Позже (в конце 60-х – начале 70-х гг. XX в.) памятник был передвинут к стене клуба, обращенной к руинам храма, в результате чего его лицевая сторона оказалась обращенной на запад. Изменилась и ограда металлические трубы между кирпичными тумбами были заменены на деревянный штакетник. Около памятника был разбит небольшой сквер. Существующий в настоящее время памятник создан в 1988 г. кооперативом «Декор» по проекту В.К. Кутасова.

В соответствии с мемориальной доской на надгробии, паспортом на Братскую могилу советских воинов от 21 декабря 1988 г. и учетной карточкой на воинское захоронение в с. Карповка в ней также захоронены останки, расстрелянных врагом 7 сентября 1942 г. комсомольцев-партизан: Княжеченко А. (1925 г.), Княжеченко А. (1927 г.), Полякова В. (1925 г.), Баранова Э. (1925 г.).

Надмогильное сооружение над Братской могилкой советских воинов, устроено в южной части участка, отведенного под нее. Северная часть участка свободна, ее территория замощена бетонной брусчаткой. В центральной части надмогильного сооружения на небольшом возвышении находится надгробие в виде низкой призмы со скошенной северной гранью, ориентированной длинной стороной по линии север-юг. Выполнено в бетоне и облицовано гранитными плитами серого цвета. В южной части надгробия находится рельефное изображение круглого венка. На северной скошенной грани надгробия установлены медальон с рельефным изображением пятиконечной звезды из металла и три металлических таблички, образующие надпись: «ВЕЧНАЯ» «СЛАВА» «ГЕРОЯМ». В южной части надгробия установлен памятник, имеющий облик столба с квадратным основанием. В верхней части столба на каждой его грани находится рельефное изображение пятиконечной звезды. Ниже них декор из трех канелюр по центру почти на всю высоту каждой грани. Памятник выполнен в бетоне, поверхность его отделана мраморными плитами серого цвета. Вокруг надгробия с отступом от него с трех сторон: с юга, востока и запада устроен парапет, имеющий скошенную наружу внутреннюю грань, на которой размещены 33 гранитные доски с именами захороненных защитников Отечества (по 11 на каждой из трех сторон парапета). Парапет выполнен в бетоне с облицовкой внешней стороны гранитом серого цвета. У торцов парапета устроены кубовидные тумбы-цветники с изображением на лицевой стороне годов Сталинградской битвы «1942» и «1943». Они бетонные, облицованы гранитом серого цвета. Вдоль парапета по его периметру устроен газон – клумба-цветник «п»-образной в плане формы.

Братская могила советских воинов находится на территории с. Карповка Городищенского района Волгоградской области в его центральной части, на пересечении ул. Советской, 51-ой Гвардейской дивизии, Ленина, Первомайской, в начале четной стороны ул. 51-ой Гвардейской дивизии, около здания сельского Клуба (с востока, ул. 51-ой Гвардейской дивизии, 2А) и здания православного храма Московского Патриархата во имя первоверховных апостолов Петра и Павла (с запада, ул. 51-ой Гвардейской дивизии, 2). Братская могила советских воинов находится на земельном участке 34:03:190001:976 (адрес: Волгоградская область, Городищенский район, с. Карповка, ул. 51-й Гвардейской дивизии, 2А). Участок Братской могилы советских воинов по категории земель относится к землям населенных пунктов, он имеет разрешенное использование – для объектов общественно - делового значения, по документу – МУ Карповский Центр культуры, спорта и библиотечного обслуживания населения.

Рядом с рассматриваемым объектом культурного наследия регионального значения «Братская могила советских воинов, погибших в период Сталинградской

битвы», 1942-1943 гг., 1960 г., расположенным по адресу: Волгоградская область, Городищенский район, с. Карповка, находится православный храм Московского Патриархата во имя первоверховных апостолов Петра и Павла (восстановлен), является также объектом культурного наследия регионального значения, в предлагаемую границу зон охраны рассматриваемого объекта культурного наследия регионального значения, не вошел.

На территории с. Карповка находятся иные объекты культурного наследия регионального значения:

- Могила неизвестного советского солдата, погибшего в период Сталинградской битвы, по адресу с. Карповка, кладбище (в 0,5 км к северо-западу от рассматриваемого объекта культурного наследия).

- Братская могила советских воинов, погибших в период Сталинградской битвы, по адресу 200 м юго-восточнее хут. Жирноклеевка (в 2,1 км к востоку-юго-востоку от рассматриваемого объекта культурного наследия).

федерального значения - памятники археологии курганного типа (датировка III тыс. до н.э. – XIV в. н.э).

Краткие исторические сведения по сельскому поселению Карповка и связанные с ним исторические события времен Великой Отечественной войны – Сталинградская битва (1942-1943 гг.)

Село Карповка было основано в XVIII в. на землях Войска Донского выходцами с Украины. Первоначально оно имело статус слободы. В соответствии со Списком населённых мест Земли Войска Донского 1859 г. слобода Карповка входила в состав Второго Донского округа. В слободе в то время насчитывалось 150 дворов и одна православная Церковь Св.Петра и Павла.

В 1921 г. слобода Карповка была включена в состав Царицынской губернии в связи с отнесением к ней части Второго Донского округа. В 1928 г. с. Карповка вошло в состав Сталинградского района Сталинградского округа Нижневолжского края (с 1934 г. Сталинградский край). Одно время село входило в состав Песчанского сельского совета. Согласно постановлению Президиума Сталинградского краевого Исполнительного комитета от 16 апреля 1935 г. № 1230 «Об образовании новых районов из присоединенной сельской территории к городу Сталинграду» из административно-хозяйственного подчинения Сталинградского горсовета были выделены 16 сельских советов и на территориях которых был образован Городищенский район, в их числе находился Карповский сельсовет.

Решением облисполкома от 15 сентября 1948 г. №47/2339 населённый пункт лесомелиоративного участка Карповского сельсовета Городищенского района был передан в административное подчинение Ново-Рогачинскому сельсовету.

Решением исполкома Сталинградского областного совета от 09 июля 1953 г. № 24/1600 в Городищенском районе было произведено укрупнение Карповского и Дмитриевского сельсоветов, которые объединились в один Карповский с центром в с. Карповка.

Решением исполкома Сталинградского облсовета от 08 июля 1961 г. № 13/311 поселок Прудбой был передан из административного подчинения Карповского сельсовета Городищенского района в состав Мариновского сельсовета Калачевского района. Указом Президиума Верховного Совета РСФСР от 01 февраля 1963 г. произведено укрупнение районов в Волгоградской области. Вместо 46 существующих в Волгоградской области районов образовано 19. Городищенский район вошёл в состав Дубовского и Калачёвского районов. Так в состав Калачевского района был передан Карповский сельский совет.

Решением Волгоградского исполкома областного совета от 23 июля 1986 г. № 20/362 в Городищенском районе было образовано два новых сельсовета: Карповский сельсовет – с административным центром в с. Карповка и населёнными пунктами: х.

Дмитриевка, х. Новоалексеевка, переданные из Новорогачинского сельсовета; Краснопахаревский сельсовет – с административным центром в х. Красный Пахарь и населённым пунктом с. Студёно-Яблоневка, переданными из Россошинского сельсовета.

В соответствии с Законом Волгоградской области от 14 мая 2005 г. № 1058-ОД муниципальное образование Городищенский район наделен статусом муниципального района с административным центром – рабочий поселок Городище. В составе Городищенского района были образованы городские и сельские поселения, среди них Карповское, в состав которого входят село Карповка и село Дмитриевка, с административным центром – село Карповка.

Село Карповка, располагается на возвышенном правом берегу речки Карповка, которая и дала название этому населенному пункту. Река Карповка является левым притоком реки Дон (устье находится напротив с. Кумовка, в настоящее время в нижнем течении Карповки устроено Карповское водохранилище, являющееся частью системы Волго-Донского судоходного канала). Она образуется от слияния двух степных речек Червленной, вытекающей с западного склона Ергенинской возвышенности и Россошки, берущей начало на юго-западе Приволжской возвышенности. Село Карповка находится в 30 км восточнее г. Калач-на-Дону, в 36 км юго-западнее районного центра рабочего поселка Городище, в 32 км на северо-западе санатория Волгоград – западной окраины г. Волгограда.

В период Сталинградской битвы с. Карповка и прилегающая к нему местность имели важное значение в боевых действиях. В районе с. Карповка проходили кровопролитные ожесточенные бои, как в начальный, так и в финальный период. В самом начале сражения на территории с. Карповка у школы находился командный пункт 62-ой Армии. В это же время, двигавшийся с запада враг теснил советские войска на восток в район Сталинграда. Село Карповка было оставлено советскими войсками 30 августа 1942 г. Во время завершения сражения бои у Карповки были связаны с контрнаступлением советских войск под Сталинградом, в рамках которых был ликвидирован, находившийся по близости, созданный врагом в его оборонительной линии, т.н. Мариновский выступ. Село Карповка было освобождено советскими войсками 13 января 1943 г.

На основании проведенных историко-культурных и натурных исследований, содержащихся в Томе 1 и Том 2 Проекта, с учетом проектов приказов госоргана охраны объектов культурного наследия Волгоградской области об утверждении границ территории и режима ее использования, представленного в Томе 2 Проекта, разработчиками подготовлены и представлены в Томе 3 Проекта (утверждаемая его части) границы зон охраны, особые режимы использования земель и требования к градостроительным регламентам в границах территорий зон охраны объекта культурного наследия регионального значения «Братская могила советских воинов, погибших в период Сталинградской битвы», 1942-1943 гг., 1960 г., расположенного по адресу: Волгоградская область, Городищенский район, с. Карповка.

Результатами проведенных историко-культурных и натурных исследований стали основанием для подготовки составление:

- Исторической справки, включающей архивные материалы;
- Историко-культурного опорного плана (фрагмент);
- Схемы с указанием точек визуального восприятия объекта культурного наследия, подтвержденное фотофиксацией объекта в его окружении по состоянию на 2017 год.

Экспертная комиссия, рассмотрев обосновывающую часть Проекта (Том 1 и Том 2 Проекта), отмечает всесторонний подход Разработчиков к разработке обосновывающей его части, ставшей основанием для подготовки утверждаемой его части.

Характеристика утверждаемой графической и текстовой части Проекта (проект зон охраны объекта культурного наследия).

На основании проведенных историко-культурных и историко-архитектурных исследований, выводов ландшафтно-визуального анализа, с учетом предлагаемых границ территории объекта культурного наследия регионального значения «Братская могила советских воинов, погибших в период Сталинградской битвы», 1942-1943 гг., 1960 г., расположенного по адресу: Волгоградская область, Городищенский район, с. Карповка Проектом предлагается установить следующий состав зон его охраны:

- **охранная зона объекта культурного наследия;**
- **зона регулирования застройки и хозяйственной деятельности объекта культурного наследия.**

Границы зон охраны объекта культурного наследия имеют текстовое и координатное описание в местной системе координат (МСК-34, зона 1).

Графическая часть представлена на Схеме границ зон охраны в М 1:5000.

Иные объекты культурного наследия, включая выявленные, а также объекты, обладающие признаками объекта культурного наследия, в границу зон охраны рассматриваемого объекта культурного наследия регионального значения, не вошли.

Границы зон охраны иных объектов культурного наследия в границах зон охраны рассматриваемого объекта культурного наследия не установлены.

Установление границы зоны охраняемого природного ландшафта в отношении рассматриваемого объекта культурного наследия Проектом не предусматривается.

При установлении границ зон охраны объекта культурного наследия регионального значения «Братская могила советских воинов, погибших в период Сталинградской битвы», 1942-1943 гг., 1960 г., расположенного по адресу: Волгоградская область, Городищенский район, с. Карповка учитывались подготовленные в 2016 году ГБУ «ВОИПЦ по охране памятников истории и культуры» предложения по границе территории и режиму ее использования и представленные в составе Проекта (Том 2) в виде проекта приказа госоргана по охране объектов культурного наследия Волгоградской области.

По мнению комиссии экспертов предложенный Разработчиком состав зон охраны объекта культурного наследия регионального значения «Братская могила советских воинов, погибших в период Сталинградской битвы», 1942-1943 гг., 1960 г., расположенного по адресу: Волгоградская область, Городищенский район, с. Карповка, предусматривающий установление: охранной зоны и зоны регулирования застройки и хозяйственной деятельности объекта культурного наследия в заявленных границах, подтвержден результатами историко-культурных и натурных исследований, не противоречит требованиям действующего законодательства в области охраны объектов культурного наследия и может быть поддержан.

1. Особые режимы использования земель и требования к градостроительным регламентам в границах территории охранной зоны объекта культурного наследия регионального значения «Братская могила советских воинов, погибших в период Сталинградской битвы», 1942-1943 гг., 1960 г., расположенного по адресу: Волгоградская область, Городищенский район, с. Карповка

В границах территории охранной зоны объекта культурного наследия регионального значения «Братская могила советских воинов, погибших в период Сталинградской битвы», 1942-1943 гг., 1960 г., расположенного по адресу: Волгоградская область, Городищенский район, с. Карповка

запрещается:

- а) строительство объектов капитального строительства и возведение временных объектов, а также иных мемориальных объектов, малых архитектурных форм;
- б) устройство автостоянок и парковок, за исключением существующей остановки общественного транспорта;
- в) размещение рекламы, вывесок;

разрешается:

- а) проведение работ по сохранению объекта культурного наследия в порядке, установленном действующим законодательством;
- б) благоустройство и озеленение территории при условии раскрытия мемориального сооружения объекта культурного наследия со стороны ул. 51 Гвардейской Дивизии с. Карповка Городищенского района Волгоградской области, при наличии раздела по обеспечению сохранности объекта культурного наследия, согласованного специально уполномоченным органом в сфере государственной охраны объектов культурного наследия Волгоградской области;
- в) капитальный ремонт и реконструкция существующих инженерных объектов и коммуникаций без увеличения, изменения их объемно-пространственных характеристик и с учетом соблюдения требований в области охраны окружающей среды, необходимые для обеспечения сохранности объекта культурного наследия, при наличии раздела по обеспечению сохранности объекта культурного наследия, согласованного специально уполномоченным органом в сфере государственной охраны объектов культурного наследия Волгоградской области.

2. Особые режимы использования земель и требования к градостроительным регламентам в границах территории зоны регулирования застройки и хозяйственной деятельности объекта культурного наследия регионального значения «Братская могила советских воинов, погибших в период Сталинградской битвы», 1942-1943 гг., 1960 г., расположенного по адресу: Волгоградская область, Городищенский район, с. Карповка

В границах территории зоны регулирования застройки и хозяйственной деятельности объекта культурного наследия регионального значения «Братская могила советских воинов, погибших в период Сталинградской битвы», 1942-1943 гг., 1960 г., расположенного по адресу: Волгоградская область, Городищенский район, с. Карповка

запрещается:

- а) реконструкция объектов капитального строительства, временных объектов, связанная с повышением их уровня выше двух этажей (предельная высота – 8 м до конька при двускатной, вальмовой или иной формы крыши и дымовыми трубами выше 8 м);
- б) реконструкция существующих инженерных коммуникаций, связанная с увеличением их объемно-пространственных параметров;
- в) строительство объектов капитального строительства административного, социо-культурного, медицинского, учебного, бытового, торгового, жилого назначения выше двух этажей (предельная высота – 8 м до конька при двускатной, вальмовой или иной формы крыши и дымовыми трубами выше 8 м);
- г) строительство объектов промышленного и складского назначения;
- д) строительство отдельно стоящих дымовых труб, мачт радиорелейной связи, опор высоковольтных линий электропередач;

запрещается:

- а) строительство наземных и подземных инженерных коммуникаций, при условии, что такие объекты соответствуют требованиям в области охраны окружающей среды, не оказывают негативного влияния на сохранность объекта культурного наследия и имеют предельную высоту не выше 8 м до конька при двускатной, вальмовой или иной формы крыши и дымовыми трубами не выше 8 м;

- б) возведение павильонов, киосков не выше 3 м до конька при двускатной, вальмовой или иной формы крыши и дымовыми трубами не выше 3 м;
- в) установка малых архитектурных форм высотой не выше 3 м и протяженностью сторон не более 3 м;
- г) организация парковок на специально отведенных площадках;
- д) озеленение и благоустройство территории;
- е) размещение рекламы площадью не более 2 кв. м, вывесок площадью не более 0,5 кв. м.

Документы и материалы, собранные и полученные при проведении экспертизы, а также специальная, техническая и справочная литература.

- Земельный кодекс Российской Федерации от 25.10.2001 № 136-ФЗ;
- Федеральный закон от 25.06.2002 № 73-ФЗ «Об объектах культурного наследия (памятниках истории и культуры) народов Российской Федерации»;
- Градостроительный кодекс Российской Федерации от 29.12.2004 № 191-ФЗ;
- Постановление Правительства Российской Федерации от 12.09.2015 № 972 «Об утверждении Положения о зонах охраны объектов культурного наследия (памятников истории и культуры) народов Российской Федерации и признании утратившими силу отдельных положений нормативных правовых актов Правительства Российской Федерации»;
- Постановление Правительства Российской Федерации «Об утверждении формы карты (плана) объекта землеустройства и требований к ее составлению» от 30.07.2009 № 621;
- Постановление Правительства Российской Федерации «Об утверждении Правил предоставления документов, направляемых или предоставляемых в соответствии с частями 1, 3 - 13, 15 статьи 32 Федерального закона "О государственной регистрации недвижимости" в федеральный орган исполнительной власти (его территориальные органы), уполномоченный Правительством Российской Федерации на осуществление государственного кадастрового учета, государственной регистрации прав, ведение Единого государственного реестра недвижимости и предоставление сведений, содержащихся в Едином государственном реестре недвижимости» от 31.12.2015 № 1532;
- Приказ Министерства экономического развития Российской Федерации «Об утверждении порядка описания местоположения границ объектов землеустройства» от 03.06.2011 № 267;
- Приказ Министерства экономического развития Российской Федерации «Об утверждении классификатора видов разрешенного использования земельных участков» от 01.09.2014 № 540;
- Закон Волгоградской области от 01.07.2009 № 1908-ОД «Об объектах культурного наследия (памятниках истории и культуры) народов Российской Федерации на территории Волгоградской области».

Обоснования вывода экспертизы.

Экспертная комиссия рассмотрев, представленную на государственную историко-культурную экспертизу проектную документацию «Проект зон охраны объекта культурного наследия регионального значения «Братская могила советских воинов, погибших в период Сталинградской битвы», 1942-1943 гг., 1960 г., расположенного по адресу: Волгоградская область, Городищенский район, с. Карповка», разработанную в 2018 году авторским коллективом в составе: Гуренко Леонида Валерьевича и Ситникова Александра Владимировича на основании договоров, заключенных между ними и МКУ «Карповский центр культуры, спорта и библиотечного обслуживания населения»,

отмечает полноту состава как обосновывающего, так и утверждаемого его разделов, комплексный и профессиональный подход авторов проекта к решению поставленной цели - обеспечения сохранности объекта культурного наследия регионального значения в его сложившейся среде.

При разработке границ зон охраны объекта культурного наследия регионального значения «Братская могила советских воинов, погибших в период Сталинградской битвы», 1942-1943 гг., 1960 г., расположенного по адресу: Волгоградская область, Городищенский район, с. Карповка, авторами проекта учитывались подготовленные в 2016 году ГБУ «ВОНПЦ по охране памятников истории и культуры» и представленные в виде проекта приказа госоргана по охране объектов культурного наследия Волгоградской области границы и режимы использования территории объекта культурного наследия регионального значения. На момент разработки указанного Проекта зон охраны, границы и режим использования территории объекта культурного наследия не были утверждены, подлежат утверждению в установленном законом порядке. Экспертная комиссия, также рекомендует установить границы территории и режим ее использования и в отношении объекта культурного наследия регионального значения «Церковь Петра и Павла», расположенного в непосредственной близости к рассматриваемому ОКН.

Проект выполнен в соответствии с требованиями законодательства об объектах культурного наследия (памятниках истории и культуры) народов Российской Федерации, в сфере градостроительства и землепользования и включает в себя необходимые сведения о проведенных историко-культурных исследованиях и материалы по обоснованию Проекта, установленные пунктом 4 Положения о зонах охраны объектов культурного наследия (памятников истории и культуры) народов Российской Федерации, утвержденного постановлением Правительства Российской Федерации от 12.09.2015 № 972.

Результаты историко-культурных, натуральных (ландшафтно-визуальный анализ) и градостроительных исследований объекта культурного наследия регионального значения «Братская могила советских воинов, погибших в период Сталинградской битвы», 1942-1943 гг., 1960 г., расположенного по адресу: Волгоградская область, Городищенский район, с. Карповка стали основанием для подготовки предложений по установлению границ зон его охраны, включающих установление охранной зоны и зоны регулирования застройки и хозяйственной деятельности объекта культурного наследия, а также особые режимы использования земель и требований к градостроительным регламентам в границах данных зон, направлены на обеспечение сохранности объекта культурного наследия, не противоречат требованиям действующего законодательства, и по мнению экспертной комиссии обоснованы и могут быть поддержаны.

Графические приложения (Карты (схемы) границ зон охраны)), описание границ зон охраны объекта культурного наследия регионального значения (текстовое и координатное (описаны и обозначены характерными (поворотными) точками в местной системе координат), соответствуют требованиям федерального законодательства.

ВЫВОД ЭКСПЕРТИЗЫ.

Установление границ территорий зон охраны объекта культурного наследия регионального значения «Братская могила советских воинов, погибших в период Сталинградской битвы», 1942-1943 гг., 1960 г., расположенного по адресу: Волгоградская область, Городищенский район, с. Карповка, в составе:

- **охранная зона объекта культурного наследия;**
- **зона регулирования застройки и хозяйственной объекта культурного наследия,**
- а также особые режимы использования земель и требований к градостроительным регламентам в границах территорий охранной зоны и зоны**

регулирования застройки и хозяйственной деятельности объекта культурного наследия регионального значения «Братская могила советских воинов, погибших в период Сталинградской битвы», 1942-1943 гг., 1960 г., расположенного по адресу: Волгоградская область, Городищенский район, с. Карповка, представленные в составе проектной документации «Проект зон охраны объекта культурного наследия регионального значения «Братская могила советских воинов, погибших в период Сталинградской битвы», 1942-1943 гг., 1960 г., расположенного по адресу: Волгоградская область, Городищенский район, с. Карповка», разработанной в 2018 году авторским коллективом в составе: Гуренко Леонида Валерьевича и Ситникова Александра Владимировича на основании договоров, заключенных между ними и МКУ «Карповский центр культуры, спорта и библиотечного обслуживания населения» **СООТВЕТСТВУЮТ (положительное заключение) требованиям законодательства Российской Федерации в области государственной охраны объектов культурного наследия.**

Экспертная комиссия рекомендует к утверждению органом государственной власти Волгоградской области, уполномоченным в области охраны объектов культурного наследия

- границы территорий охранной зоны и зоны регулирования застройки и хозяйственной деятельности объекта культурного наследия регионального значения «Братская могила советских воинов, погибших в период Сталинградской битвы», 1942-1943 гг., 1960 г., расположенного по адресу: Волгоградская область, Городищенский район, с. Карповка, согласно Приложению № 1;

- особые режимы использования земель и требования к градостроительным регламентам в границах территорий охранной зоны, зоны регулирования застройки и хозяйственной деятельности объекта культурного наследия регионального значения «Братская могила советских воинов, погибших в период Сталинградской битвы», 1942-1943 гг., 1960 г., расположенного по адресу: Волгоградская область, Городищенский район, с. Карповка, отображенные в настоящем Акте государственной историко-культурной экспертизы.

Мы, Авксентьева Ольга Николаевна, Девятова Нина Павловна, Нестеренко Игорь Михайлович, несем ответственность за достоверность и обоснованность сведений и выводов, изложенных в настоящем акте, а также за соблюдение принципов проведения государственной историко-культурной экспертизы, установленных статьей 29 Федерального закона от 25 июня 2002 г. №73-ФЗ «Об объектах культурного наследия (памятниках истории и культуры) народов Российской Федерации».

Настоящий акт государственной историко-культурной экспертизы составлен на электронном носителе в формате переносимого документа (PDF) с приложениями и документами, прилагаемыми к настоящему акту, и являющимися его неотъемлемой частью, подписан усиленными квалифицированными электронными подписями.

К настоящему заключению прилагаются:

1. Приложение № 1. Схема границ зон охраны объекта культурного наследия регионального значения «Братская могила советских воинов, погибших в период Сталинградской битвы», 1942-1943 гг., 1960 г., расположенного по адресу: Волгоградская область, Городищенский район, с. Карповка;

на 1 л.;

2. Приложение № 2. Фотофиксация объекта культурного наследия регионального значения «Братская могила советских воинов, погибших в

период Сталинградской битвы», 1942-1943 гг., 1960 г., расположенного по адресу: Волгоградская область, Городищенский район, с. Карповка по состоянию на 2018 год;

на 1 л.;

3. Протокол № 1 организационного заседания экспертной комиссии, проводящей государственную историко-культурную экспертизу проекта зон охраны объекта культурного наследия регионального значения «Братская могила советских воинов, погибших в период Сталинградской битвы», 1942-1943 гг., 1960 г., расположенного по адресу: Волгоградская область, Городищенский район, с. Карповка, от 11.10.2018 г.;

на 3 л.;

4. Протокол № 2 итогового заседания экспертной комиссии, проводящей государственную историко-культурную экспертизу проекта зон охраны объекта культурного наследия регионального значения «Братская могила советских воинов, погибших в период Сталинградской битвы», 1942-1943 гг., 1960 г., расположенного по адресу: Волгоградская область, Городищенский район, с. Карповка, от 18.10.2018 г.;

на 2 л.;

Председатель
экспертной комиссии

И.М. Нестеренко

Ответственный секретарь
экспертной комиссии

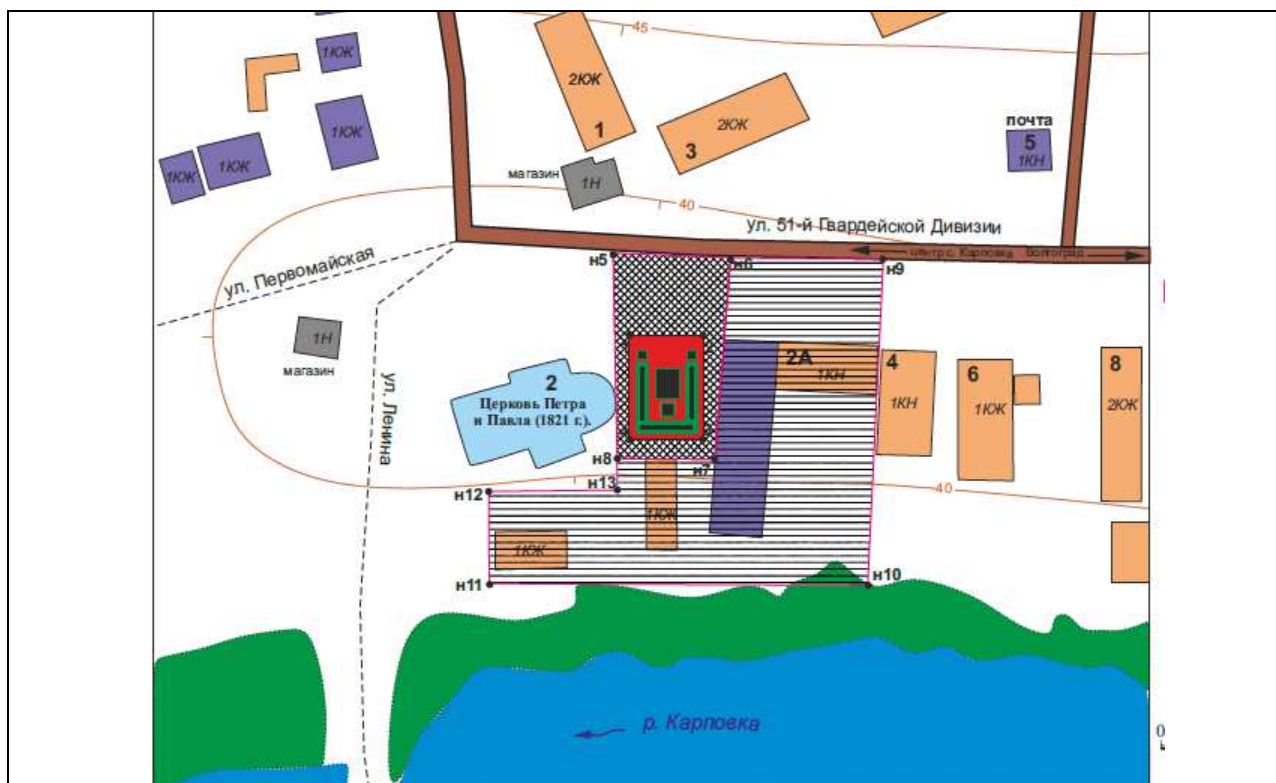
О.Н. Авксентьева

Член экспертной комиссии









Н.П. Девятова

Дата оформления заключения экспертизы - 18 октября 2018г.

Схема
границ зон охраны объекта культурного наследия
регионального значения «Братская могила советских воинов, погибших в период
Сталинградской битвы», 1942-1943 гг., 1960 г., расположенного по адресу:
Волгоградская область, Городищенский район, с. Карповка



ПРОЕКТ ГРАНИЦ ЗОН ОХРАНЫ


- 
 - памятник истории регионального значения
- «Братская могила советских воинов, погибших в период Сталинградской битвы»
- 
 - границы территории объекта культурного наследия регионального значения - «Братская могила советских воинов, погибших в период Сталинградской битвы»
- 
 - границы охранной зоны объекта культурного наследия регионального значения «Братская могила советских воинов, погибших в период Сталинградской битвы»
- 
 - зона регулирования застройки и хозяйственной деятельности
- 
 - поворотные точки границ зон охраны
- 
 - здания (1ЖК - одноэтажное, каменное, жилое)
- 
 - дороги с твердым покрытием
- 
 - подписи горизонталей в метрах и указатели направления скатов (Балтийская система высот. Горизонтالي проведены через 5 метров).

Фотофиксация объекта культурного наследия «Братская могила советских воинов, погибших в период Сталинградской битвы», 1942-1943 гг., 1960 г., расположенного по адресу: Волгоградская область, Городищенский район, с. Карповка, по состоянию на 2018 год



Фото. 1. Вид на объект культурного наследия с севера.

Вид на памятник



ПРОТОКОЛ №1

организационного заседания экспертной комиссии, проводящей государственную историко-культурную экспертизу проекта зон охраны объекта культурного наследия регионального значения «Братская могила советских воинов, погибших в период Сталинградской битвы», 1942-1943 гг., 1960 г., расположенного по адресу: Волгоградская область, Городищенский район, с. Карповка

г. Казань, г. Ижевск

от 11.10.2018 г.

Совещались (по дистанционной связи):

- | | |
|-----------------------------------------|-----------------------------------------------------------------------------------------------------------------------------------------------------------------------------------------------------------------------------------------------------------------------------------------------------------------------------------------------------------------------------------------------------------------------------------------------------------------------------------------------------------------------------------------------------------------------------------------------------------------------------------------------------------------------------------------------------------------------------------------------------------------------------------------|
| Авксентьева
Ольга Николаевна | образование высшее, Казанский инженерно-строительный институт, специальность архитектор, Институт государственного и муниципального управления, специальность менеджер государственного и муниципального управления. Стаж эксперт 34 года. Эксперт ООО «Поволжский центр историко-культурной экспертизы», член Научно-методического совета по вопросам государственной охраны, сохранения, использования и популяризации объектов культурного наследия при Министерстве культуры РТ, член Градостроительного Совета при Главном архитекторе г. Казани; член Союза архитекторов Российской Федерации и Республики Татарстан. Аттестованный эксперт по проведению государственной историко-культурной экспертизы - приказ Министерства культуры российской Федерации от 14.07.2016 №1632. |
| Девятова Нина
Павловна | образование высшее, Удмуртский государственный университет, историк. Стаж работы по профильной деятельности - 38 лет. Эксперт ООО «Поволжский центр историко-культурной экспертизы», член экспертно-консультативного совета по сохранению объектов культурного наследия при Агентстве по государственной охране объектов культурного наследия Удмуртской Республики. Член Союза архитекторов России. Член Центрального совета ВОО «ВООПИиК», Председатель Президиума Совета УРО ВОО «ВООПИиК». Аттестованный эксперт по проведению государственной историко-культурной экспертизы - приказ Министерства культуры российской Федерации от 14.07.2016 №1632. |
| Нестеренко
Игорь Михайлович | образование: высшее, Казанский государственный университет им. В.И. Ульянова-Ленина, историк. Стаж работы по профильной экспертной деятельности 29 лет. Эксперт ООО «Поволжский центр историко-культурной экспертизы». Аттестованный эксперт по проведению государственной историко-культурной экспертизы - приказ Министерства культуры российской Федерации от 26.04.2018 № 580. |

Повестка дня:

1. Утверждение состава Экспертной комиссии.
2. Выбор председателя и ответственного секретаря Экспертной комиссии.
3. Определение порядка работы и принятия решений Экспертной комиссии.
4. Определение перечня документов, запрашиваемых у заказчика для проведения экспертизы.

Слушали:**1. Об утверждении состава Экспертной комиссии.****Решили:**

Утвердить состав Комиссии экспертов: *Авксентьева Ольга Николаевна; Нестеренко Игорь Михайлович; Девятова Нина Павловна*

2. О выборе председателя и ответственного секретаря Экспертной комиссии

Вопрос о выборе председателя и ответственного секретаря был поставлен на голосование. Решение было принято единогласно.

Решили:

Избрать председателем Комиссии экспертов: **Нестеренко Игоря Михайловича;**

Избрать ответственным секретарём Комиссии экспертов: **Авксентьеву Ольгу Николаевну.**

3. Определение порядка работы и принятия решений Экспертной комиссии.

И.М. Нестеренко уведомил членов комиссии экспертов о полученной от заказчика для проведения государственной историко-культурной экспертизы проектной документации «Проект зон охраны объекта культурного наследия регионального значения «Братская могила советских воинов, погибших в период Сталинградской битвы», 1942-1943 гг., 1960 г., расположенного по адресу: Волгоградская область, Городищенский район, с. Карповка», разработанной в 2018 году авторским коллективом в составе: Гуренко Леонида Валерьевича и Ситникова Александра Владимировича на основании договоров, заключенных между ними и МКУ «Карповский центр культуры, спорта и библиотечного обслуживания населения».

Решили:

3.1. Определить следующий порядок работы и принятия решений Комиссии экспертов:

3.1.1. Члены комиссии самостоятельно знакомятся с материалами по объекту экспертизы, обсуждают материалы экспертизы и совместно принимают решение.

3.1.2. Председатель Комиссии экспертов обобщает мнение членов комиссии и излагает его в форме Акта экспертизы.

3.1.3. Протоколы подписываются всеми членами комиссии.

3.1.4. Работу Комиссии экспертов организуют председатель и ответственный секретарь.

3.1.5. В своей работе Комиссия экспертов руководствуется ст. 29 и 31 Федерального Закона от 25.06.2002 № 73-ФЗ «Об объектах культурного наследия (памятниках истории и культуры) народов Российской Федерации» (в действующей редакции); Положением о государственной историко-культурной экспертизе, утверждённым Постановлением Правительства Российской Федерации от 15.07.2009 № 569, другими федеральными нормативными актами, а также вышеуказанным Порядком.

4. Об определении перечня документов, запрашиваемых у заказчика для проведения экспертизы.

Решили:

4.1. Запрашивать у заказчика дополнительные материалы по мере возникновения потребности в рабочем порядке.

Председатель комиссии экспертов

И.М. Нестеренко

Ответственный секретарь комиссии экспертов

О.Н. Авксентьева

Член комиссии экспертов

Н.П. Девятова

ПРОТОКОЛ №2

итогового заседания экспертной комиссии, проводящей государственную историко-культурную экспертизу проекта зон охраны объекта культурного наследия регионального значения «Братская могила советских воинов, погибших в период Сталинградской битвы», 1942-1943 гг., 1960 г., расположенного по адресу: Волгоградская область, Городищенский район, с. Карповка

г. Казань, г. Ижевск

от 18.10.2018 г.

Совещались (по дистанционной связи):

Председатель экспертной комиссии:

Нестеренко Игорь

Михайлович

образование: высшее, Казанский государственный университет им. В.И. Ульянова-Ленина, историк. Стаж работы по профильной экспертной деятельности 29 лет. Эксперт ООО «Поволжский центр историко-культурной экспертизы». Аттестованный эксперт по проведению государственной историко-культурной экспертизы - от 26.04.2018 № 580;

Ответственный секретарь экспертной комиссии:

Авксентьева

Ольга Николаевна

образование высшее, Казанский инженерно-строительный институт, специальность архитектор, Институт государственного и муниципального управления, специальность менеджер государственного и муниципального управления. Стаж эксперт 34 года. Эксперт ООО «Поволжский центр историко-культурной экспертизы», член Научно-методического совета по вопросам государственной охраны, сохранения, использования и популяризации объектов культурного наследия при Министерстве культуры РТ, член Градостроительного Совета при Главном архитекторе г. Казани; член Союза архитекторов Российской Федерации и Республики Татарстан Аттестованный эксперт по проведению государственной историко-культурной экспертизы - приказ Министерства культуры российской Федерации от 14.07.2016 №1632.

Член экспертной комиссии:

Девятова Нина

Павловна

образование высшее, Удмуртский государственный университет, историк. Стаж работы по профильной деятельности - 38 лет. Эксперт ООО «Поволжский центр историко-культурной экспертизы», член экспертно-консультативного совета по сохранению объектов культурного наследия при Агентстве по государственной охране объектов культурного наследия Удмуртской Республики. Член Союза архитекторов России. Член Центрального совета ВОО «ВООПИиК», Председатель Президиума Совета УРО ВОО «ВООПИиК». Аттестованный эксперт по проведению государственной

историко-культурной экспертизы - приказ Министерства культуры Российской Федерации от 14.07.2016 №1632

Повестка дня:

1. Согласование заключительных выводов экспертной комиссии и подписание заключения (акта) государственной историко-культурной экспертизы (В.Е. Тихонов, Авксентьева О.Н., Девятова Н.П.).

2. Принятия решения о передаче актов государственной историко-культурной экспертизе заказчику.

Слушали: В.Е.Тихонова, Авксентьеву О.Н., Девятову Н.П.

Решили:

Установление границ территорий зон охраны объекта культурного наследия регионального значения «Братская могила советских воинов, погибших в период Сталинградской битвы», 1942-1943 гг., 1960 г., расположенного по адресу: Волгоградская область, Городищенский район, с. Карповка, в составе:

- охранная зона объекта культурного наследия;
- зона регулирования застройки и хозяйственной объекта культурного наследия, а также особые режимы использования земель и требований к градостроительным регламентам в границах территорий охранной зоны и зоны регулирования застройки и хозяйственной деятельности объекта культурного наследия регионального значения «Братская могила советских воинов, погибших в период Сталинградской битвы», 1942-1943 гг., 1960 г., расположенного по адресу: Волгоградская область, Городищенский район, с. Карповка, представленные в составе проектной документации «Проект зон охраны объекта культурного наследия регионального значения «Братская могила советских воинов, погибших в период Сталинградской битвы», 1942-1943 гг., 1960 г., расположенного по адресу: Волгоградская область, Городищенский район, с. Карповка», разработанной в 2018 году авторским коллективом в составе: Гуренко Леонида Валерьевича и Ситникова Александра Владимировича на основании договоров, заключенных между ними и МКУ «Карповский центр культуры, спорта и библиотечного обслуживания населения» **СООТВЕТСТВУЮТ (положительное заключение) требованиям законодательства Российской Федерации в области государственной охраны объектов культурного наследия и рекомендуются к утверждению в установленном порядке.**

Решение принято единогласно.

2. Произвести подписание подготовленного заключения (акта) в порядке, установленном Положением о государственной историко-культурной экспертизе, утверждённым Постановлением Правительства Российской Федерации от 15 июля 2009 № 569.

Решение принято единогласно.

Председатель комиссии экспертов

И.М. Нестеренко

Ответственный секретарь комиссии экспертов

О.Н. Авксентьева

Член комиссии экспертов

Н.П. Девятова