

АКТ**Государственной историко-культурной экспертизы документации, содержащей результаты исследований, в соответствии с которыми определяется наличие или отсутствие объектов, обладающих признаками объекта культурного наследия, на земельных участках, подлежащих воздействию земляных, строительных, мелиоративных, хозяйственных работ, работ по использованию лесов и иных работ.**

Документация, содержащая результаты исследований, в соответствии с которыми определяется наличие или отсутствие объектов, обладающих признаками объекта культурного наследия на территории земельного участка, отводимого под объект «Расширение системы магистральных нефтепроводов для обеспечения экспорта нефти через порт «Новороссийск» в объёме до 40 млн. тонн в год. МН «Куйбышев-Тихорецк» на участке «Самара-Зензеватка». Реконструкция» на территории Котовского, Ольховского и Жирновского районов Волгоградской области, подлежащем воздействию земляных, строительных, мелиоративных, хозяйственных работ и иных работ.

Настоящий Акт государственной историко-культурной экспертизы составлен в соответствии с Федеральным законом от 25.06.2002 г. № 73-ФЗ «Об объектах культурного наследия (памятниках истории и культуры) народов Российской Федерации» (ред. от 22.10.2014, с изм. от 01.12.2014), Положением о государственной историко-культурной экспертизе, утвержденным постановлением Правительства Российской Федерации от 15.07.2009 г. № 569 (в редакции Постановления Правительства Российской Федерации от 09 июня 2015 г. № 569 «О внесении изменений в Положение о государственной историко-культурной экспертизе»).

В соответствии с пунктом 11.1 Положения экспертиза проводится одним экспертом.

- 1. Дата начала проведения экспертизы:** 10.02.2018 г.
- 2. Дата окончания экспертизы:** 15.02.2018 г.
- 3. Место проведения экспертизы:** г. Саратов
- 4. Заказчик экспертизы:** АО «Транснефть-Приволга» в лице ООО «Транснефть-ТСД»
- 5. Сведения об эксперте:**

Юдин Александр Иванович: образование – высшее, специальность «Историк. Преподаватель истории», ученая степень - доктор исторических наук, место работы и должность – заместитель директора по научной работе ООО «ЛРТ-Наследие», стаж работы – 30 лет. Реквизиты аттестации эксперта –

Эксперт  А.И. Юдин

Государственный эксперт по проведению историко-культурной экспертизы (приказ Министерства культуры РФ № 212 от 20.01.2016 г.).

Профиль экспертной деятельности:

- земли, подлежащие воздействию земляных, строительных, мелиоративных, хозяйственных работ, предусмотренных статьей 25 Лесного кодекса РФ по использованию лесов (за исключением работ, указанных в пунктах 3, 4 и 7 части 1 статьи 25 Лесного кодекса РФ) и иных работ, в случае, если орган охраны объектов культурного наследия не имеет данных об отсутствии на указанных землях объектов культурного наследия, включенных в реестр, выявленных объектов культурного наследия либо объектов, обладающих признаками объекта культурного наследия;

- документы, обосновывающие включение объектов культурного наследия в реестр;

- документация, за исключением научных отчетов о выполненных археологических полевых работах, содержащая результаты исследований, в соответствии с которыми определяется наличие или отсутствие объектов, обладающих признаками объекта культурного наследия, на земельных участках, подлежащих воздействию земляных, строительных, мелиоративных, хозяйственных работ, работ по использованию лесов и иных работ;

- документация или разделы документации, обосновывающие меры по обеспечению сохранности объекта культурного наследия, включенного в реестр, выявленного объекта культурного наследия либо объекта, обладающего признаками объекта культурного наследия, при проведении земляных, мелиоративных, хозяйственных работ, указанных в настоящей статье работ по использованию лесов и иных работ в границах территории объекта культурного наследия либо на земельном участке, непосредственно связанном с земельным участком в границах территории объекта культурного наследия.


6. Информация о том, что в соответствии с законодательством Российской Федерации эксперты несут ответственность за достоверность сведений, изложенных в заключении:

Настоящим подтверждается, что Государственный эксперт **Юдин Александр Иванович**, участвующий в проведении историко-культурной экспертизы предупрежден об уголовной ответственности за дачу заведомо ложного заключения по статье 307 Уголовного кодекса Российской Федерации, содержание которой ему известно и понятно.

7. Отношения к заказчику.

Эксперт Юдин А.И.:

- не имеет родственных связей с заказчиком (его должностными лицами,

Эксперт  А.И. Юдин

работниками);

- не состоит в трудовых отношениях с заказчиком;
- не имеет долговых или иных имущественных обязательств перед заказчиком;
- не владеет ценными бумагами, акциями (долями участия, паями в уставных капиталах) заказчика;
- не заинтересован в результатах исследований и решений, вытекающих из настоящего экспертного заключения, с целью получения выгоды в виде денег, ценностей, иного имущества, услуг имущественного характера или имущественных прав для себя или третьих лиц.

8. Объект экспертизы:

Документация, содержащая результаты исследований, в соответствии с которыми определяется наличие или отсутствие объектов, обладающих признаками объекта культурного наследия, на территории земельного участка, отводимого под объект «Расширение системы магистральных нефтепроводов для обеспечения экспорта нефти через порт «Новороссийск» в объёме до 40 млн. тонн в год. МН «Куйбышев-Тихорецк» на участке «Самара-Зензеватка». Реконструкция» на территории Котовского, Ольховского и Жирновского районов Волгоградской области, подлежащего воздействию земляных, строительных, мелиоративных, хозяйственных работ и иных работ.


9. Цель экспертизы:

Определение наличия или отсутствия объектов культурного наследия, включенных в реестр, выявленных объектов культурного наследия либо объектов, обладающих признаками объекта культурного наследия, на территории земельного участка, отводимого под объект «Расширение системы магистральных нефтепроводов для обеспечения экспорта нефти через порт «Новороссийск» в объёме до 40 млн. тонн в год. МН «Куйбышев-Тихорецк» на участке «Самара-Зензеватка». Реконструкция» на территории Котовского, Ольховского и Жирновского районов Волгоградской области.

10. Перечень документов, представленных заявителем:

1) Отчет о проведении археологических полевых работ (археологического обследования) на земельных участках, выделенных под проект: «Расширение системы магистральных нефтепроводов для обеспечения экспорта нефти через порт «Новороссийск» в объёме до 40 млн. тонн в год. МН «Куйбышев-Тихорецк» на участке «Самара-Зензеватка». Реконструкция» на территории Котовского, Ольховского и Жирновского районов Волгоградской области. Автор – Посегун А.А., Тверь, 2018г. – 374 стр.

11. Сведения об обстоятельствах, повлиявших на процесс проведения и результаты экспертизы: не имеются

Эксперт  А.И. Юдин

12. Сведения о проведенных исследованиях с указанием примененных методов, объема и характера выполненных работ и их результатов:

в процессе проведения экспертизы был выполнен анализ всех предоставленных материалов по объекту, с формулировкой выводов; оформление результатов исследований, проведенных в рамках государственной историко-культурной экспертизы, в виде Акта.

13. Перечень документов и материалов, привлекаемых при проведении экспертизы, а также использованной для нее специальной, технической и справочной литературы.

1. Федеральный Закон от 25.06.2002 г. № 73-ФЗ «Об объектах культурного наследия (памятниках истории и культуры) народов Российской Федерации».

2. Положение о порядке проведения археологических полевых работ и составления научной отчетной документации, утвержденное постановлением Отделения историко-филологических наук Российской академии наук от 27 ноября 2013 г. № 85.

3. Постановление Правительства Российской Федерации № 315 от 26 апреля 2008 г. «Об утверждении Положения о зонах охраны объектов культурного наследия (памятников истории и культуры) народов Российской Федерации».

4. ГОСТ Р 55627-2013 «Археологические изыскания в составе работ по реставрации, консервации, ремонту и приспособлению объектов культурного наследия» (Дата введения в действие -1 апреля 2014 г.)

5. Постановление Правительства РФ от 15.07.2009 г. № 569 «Об утверждении Положения о государственной историко-культурной экспертизе».

14. Факты и сведения, выявленные и установленные в результате проведенных исследований.

В результате рассмотрения документации установлено, что в 2017 г. Ассоциация «Южархеология» в соответствии с контрактом от 14. 08. 2017 №3492-17ТСД/201701195 заключённым с АО «Транснефть-Приволга» в лице ООО «Транснефть-ТСД» провело археологические полевые работы по проекту объекта «Расширение системы магистральных нефтепроводов для обеспечения экспорта нефти через порт «Новороссийск» в объёме до 40 млн. тонн в год. МН «Куйбышев-Тихорецк» на участке «Самара-Зензеватка». Реконструкция» на территории Котовского, Ольховского и Жирновского районов Волгоградской области.

Заказчиком изыскательских работ является ООО «Транснефть-ТСД». Финансирование работ осуществлялось за счет средств заказчика строительства.

Археологические разведки проводились в соответствии с методическими рекомендациями, изложенными в Положении о порядке проведения археологических полевых работ и составления научной отчетной документации от 27 ноября 2013 г. №85 и на основании Открытого листа № 2117г. от 27 09 2017 г.

Эксперт  А.И. Юдин

выданного Министерством культуры РФ на имя Посегуна А.А.

Документация, содержащая результаты исследований, в соответствии с которыми определяется наличие или отсутствие объектов культурного наследия, включенных в реестр, выявленных объектов культурного наследия либо объектов, обладающих признаками объекта культурного наследия, на земельных участках, подлежащих воздействию земляных, строительных, мелиоративных, хозяйственных работ и иных работ по проекту строительства объекта «Расширение системы магистральных нефтепроводов для обеспечения экспорта нефти через порт «Новороссийск» в объёме до 40 млн. тонн в год. МН «Куйбышев-Тихорецк» на участке «Самара-Зензеватка». Реконструкция» на территории Котовского, Ольховского и Жирновского районов Волгоградской области, подготовлена под руководством Посегуна А.А.

В Документации представлены методика полевого археологического обследования, природно-географическое описание района исследований, историко-культурная характеристика и объекты культурного наследия в районе исследований, описание проведенных натурных исследований, описание шурфов.

Отчет состоит из текстовой части и альбома иллюстраций (всего 461 иллюстрация) и копии Открытого листа № 2117Г. от 27 09 2017 г. выданного Министерством культуры Российской Федерации на имя Посегуна А.А..

Описание участков обследования

Земельные участки, отводимые под строительство объекта: «объекта «Расширение системы магистральных нефтепроводов для обеспечения экспорта нефти через порт «Новороссийск» в объёме до 40 млн. тонн в год. МН «Куйбышев-Тихорецк» на участке «Самара-Зензеватка». Реконструкция» расположены на территории Котовского, Ольховского и Жирновского районов Волгоградской области.

В границах Волгоградской области располагается - участок реконструкции линейной части нефтепровода км 500,0-555,4 Красноармейская – Зензеватка. Протяженность линейной части нефтепровода в границах Волгоградской области по факту составляет 51,1 км⁴³.

Кроме этого обследованию подлежали участок реконструкции НПС «Зензеватка» (6,25 Га) и участок реконструкции НПС «Новомлиновская» (9 Га).

Земельный участок, отведенный под реконструкцию НПС «Новомлиновская», расположен в Котовском районе, в 3,6 км к СЗ от хутора Мокрая Ольховка, в 150 м к СЗ от территории действующей НПС. Участок располагается на водораздельной возвышенности, окруженной верховьями балок и речек. На востоке – притоки реки Мокрая Ольховка, на западе – притоки реки Медведица.

Земельный участок имеет форму неправильной трапеции. Площадь – 9 Га. Южная часть землеотвода находится в коридоре существующих коммуникаций.

Эксперт  А.И. Юдин

Здесь установлено различное оборудование, связанное с нефтепроводом. Северная часть располагается на пахотном поле.

Зона реконструкции располагается внутри НПС «Зензеватка». Она состоит из землеотводов под строительство и реконструкцию линейных и площадных объектов, таких как операторная (проект.), эстакада (проект.), эстакада для кабеля (проект), проезд (проект. новых, демонтаж старых). Общая площадь под реконструкцию, в соответствии с техническим заданием, составляет 6,25 га.

Территория располагается в 3,7 км к ЮВ от хутора Ольховка на высоком участке левого берега р. Ольховка. Территория подверглась рекультивации и застройке.

Ширина полосы обследования линейных объектов составила 89 метров. Обследование площадных объектов проводилось в соответствии с их границами.

Общая площадь линейной части землеотвода под строительство на территории Волгоградской области составила 255,5 Га (при ширине землеотвода под строительство в 50 м).

Археологические исследования


Архивные изыскания включали в себя предварительное ознакомление с литературными и графическими материалами, проработку печатных материалов по региону исследований, изучение и анализ фондовых и архивных материалов, анализ сведений, содержащихся в государственном списке памятников, списке выявленных объектов культурного наследия, паспортах и учетных карточках памятников. Также были изучены топографические карты Котовского, Ольховского и Жирновского районов Волгоградской области в масштабе 1:100 000, карты хозяйств в масштабе 1:25 000, схемы будущего строительства, предоставленные заказчиком работ. Было выполнено обобщение полученных материалов и составление краткой исторической справки для настоящего отчёта.

Комплексное археологическое обследование проводилось на территории отвода и на примыкающих к нему участках. Оно включало в себя: тщательный визуальный осмотр местности, фотофиксацию и закладку разведочных шурфов.

Обследованная трасса нефтепровода проходила вдоль русла балки Каменной, реки Бурлук, пересекала реку Мокрая Ольховка а также безымянные балки. Проектируемый нефтепровод следует в коридоре существующих коммуникаций, среди которых магистральные нефтепроводы «Куйбышев-Тихорецк» и «Саратов-Кузьмичи». Долины рек и балки являлись наиболее перспективными участками для поиска памятников археологии поселенческого типа.

В ходе проведения пешего сплошного обследования территории участков подъемного материала (археологические предметы) обнаружено не было, выходов культурного слоя не выявлено. В ходе натурных исследований, в наиболее перспективных местах было заложено 87 шурфов и 4 зачистки общей площадью -

Эксперт



А.И. Юдин

355 м2.. Пласты шурфов археологического материала не содержали и после выборки и фиксации были рекультивированы.

В результате работы с архивными материалами, источниками и в процессе визуального обследования и шурфовочных работ было установлено, что в Волгоградской области на территории, отведенной под проект «Расширение системы магистральных нефтепроводов для обеспечения экспорта нефти через порт «Новороссийск» в объеме до 40 млн. тонн в год. МН «Куйбышев-Тихорецк» на участке «Самара-Зензеватка». Реконструкция» (508,5-555,4 км) находятся два ранее выявленных памятника археологии - одиночный курган «Серпокрылово III и курганный могильник «Хучев I». Впоследствии заказчиком работ было принято решение скорректировать створ будущего строительства с целью обхода данных памятников археологии, на участках корректировок створа также были проведены все необходимые археологические полевые работы.

Результаты обследования

В ходе проведения научно-исследовательских археологических работ (разведок) на территории земельного участка, отводимого под объект «Расширение системы магистральных нефтепроводов для обеспечения экспорта нефти через порт «Новороссийск» в объёме до 40 млн. тонн в год. МН «Куйбышев-Тихорецк» на участке «Самара-Зензеватка». Реконструкция» на территории Котовского, Ольховского и Жирновского районов Волгоградской области объекты культурного наследия не выявлены.

15. Обоснования выводов экспертизы:

1. Проведенное археологическое обследование на территории земельного участка, отводимого под объект «Расширение системы магистральных нефтепроводов для обеспечения экспорта нефти через порт «Новороссийск» в объёме до 40 млн. тонн в год. МН «Куйбышев-Тихорецк» на участке «Самара-Зензеватка». Реконструкция» на территории Котовского, Ольховского и Жирновского районов Волгоградской области, выполнено с целью реализации нормы Федерального закона от 25.06. 2002 г. ФЗ-73 «Об объектах культурного наследия (памятниках истории и культуры) народов Российской Федерации».

В результате археологических работ, произведенных сотрудниками Ассоциации по представлению и защите общих интересов археологов «Южархеология» под руководством Посегуна А.А. установлено, что в границах территории земельного участка, отводимого под объект «Расширение системы магистральных нефтепроводов для обеспечения экспорта нефти через порт «Новороссийск» в объёме до 40 млн. тонн в год. МН «Куйбышев-Тихорецк» на участке «Самара-Зензеватка». Реконструкция» на территории Котовского, Ольховского и Жирновского районов Волгоградской области, археологический материал не обнаружен.

Эксперт  А.И. Юдин

2. Представленная на экспертизу документация, содержащая результаты исследований, в соответствии с которыми определяется наличие или отсутствие объектов, обладающих признаками объекта культурного наследия, на территории земельного участка, отводимого под объект «Расширение системы магистральных нефтепроводов для обеспечения экспорта нефти через порт «Новороссийск» в объёме до 40 млн. тонн в год. МН «Куйбышев-Тихорецк» на участке «Самара-Зензеватка». Реконструкция», подлежащего воздействию земляных, строительных, мелиоративных, хозяйственных работ и иных работ, выполнена в соответствии с требованиями Федерального закона от 25.06.2002 г. № 73-ФЗ «Об объектах культурного наследия (памятниках истории и культуры) народов Российской Федерации» и Положением о порядке проведения археологических полевых работ и составления научной отчётной документации, утвержденным постановлением Отделения историко-филологических наук Российской академии наук от 27 ноября 2013 г. № 85.

16. Выводы:

1. Непосредственно на территории земельного участка, отводимого под объект «Расширение системы магистральных нефтепроводов для обеспечения экспорта нефти через порт «Новороссийск» в объёме до 40 млн. тонн в год. МН «Куйбышев-Тихорецк» на участке «Самара-Зензеватка». Реконструкция» на территории Котовского, Ольховского и Жирновского районов Волгоградской области, объекты культурного наследия, включенные в реестр, выявленные объекты культурного наследия, объекты, обладающие признаками объекта культурного наследия, отсутствуют; проведение земляных, строительных, мелиоративных, хозяйственных и иных работ **ВОЗМОЖНО (положительное заключение).**


Дата оформления акта экспертизы: 15 февраля 2018 г.

Государственный эксперт
по проведению государственной
историко-культурной экспертизы



Юдин А.И.

Эксперт



А.И. Юдин

Перечень приложений к заключению экспертизы:

1.	Отчет о проведении археологических полевых работ (археологического обследования) на земельных участках, выделенных под проект: «Расширение системы магистральных нефтепроводов для обеспечения экспорта нефти через порт «Новороссийск» в объёме до 40 млн. тонн в год. МН «Куйбышев-Тихорецк» на участке «Самара-Зензеватка». Реконструкция» на территории Котовского, Ольховского и Жирновского районов Волгоградской области. Автор – Посегун А.А., Тверь, 2018г.	на 374 л.
2.	Договор возмездного оказания услуг на проведение государственной историко-культурной экспертизы	на 6 л.

Эксперт  А.И. Юдин